

SPRAWOZDANIE
z realizacji zadań za rok 2019 oraz informacja
o stanie bezpieczeństwa i porządku publicznego
na terenie Gminy i Miasta Nisko

Teren Gminy i Miasta Nisko obejmuje obszar 142,50 km². W skład gminy wchodzi następujące sołectwa: Kończyce, Nowa Wieś, Nowosielec, Raclawice, Wolina, Zarzecze oraz miasto Nisko. Znaczne zalesienie terenu 52 % w większości rozproszona zabudowa ułatwia przestępcze działanie sprawcom przy jednoczesnym wydłużeniu czasu reakcji służb policyjnych.

Bardzo duży wpływ na stan bezpieczeństwa ma również położenie komunikacyjne gminy. Gmina i Miasto Nisko stanowi ważny węzeł połączeń drogowych i kolejowych. Krzyżują się tu drogi krajowe - z południa na północ nr 19: Rzeszów – Lublin - Białystok oraz prostopadła do niej droga nr 77 Sandomierz - Jarosław.

Teren gminy przecinają linie kolejowe w kierunku Lublina, Przeworska, Zamościa i Stalowej Woli - Rozwadowa. Takie umiejscowienie na mapie drogowej w sposób oczywisty wpływa na ilość zdarzeń drogowych, jaki również naraża na działalność grup przestępczych z różnych części kraju.

STAN ZAGROŻENIA PRZESTĘPCZOŚCIĄ

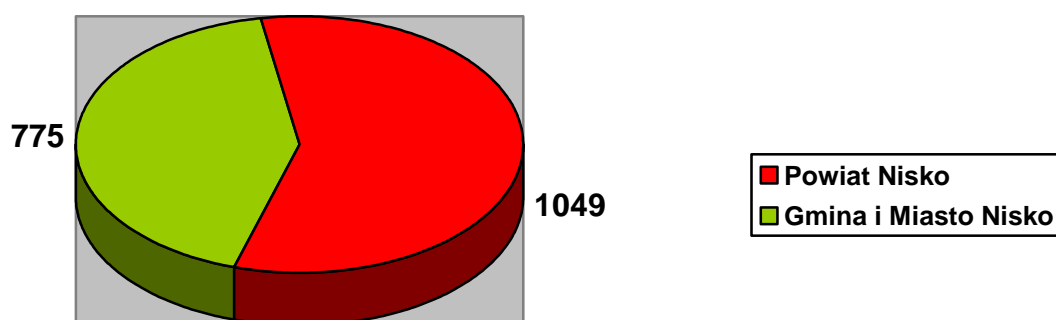
Ogółem w 2019 roku na terenie Gminy i Miasta Nisko stwierdzono 775 przestępstw tj. o 469 więcej niż w roku 2018. Wykrywalność wyniosła na poziomie 87,9 %, w roku 2018 – 81,37 %. Wzrost ilości przestępstw stwierdzonych w 2019 roku jest związany z rozliczeniem przez Komendę Powiatową Policji w Nisku sprawy wieloczynowej o charakterze gospodarczym.

W strukturze przestępczości występującej na terenie Gminy i Miasta Nisko ilość przestępstw kryminalnych w 2019 r. wynosiła 253 (210 w roku 2018).

Drugą kategorią przestępstw występujących najczęściej w 2019 r. były przestępstwa drogowe - 65 czynów (52 w roku 2018), z czego aż 46, to prowadzenie pojazdu pod wpływem alkoholu (38 w 2018 roku).

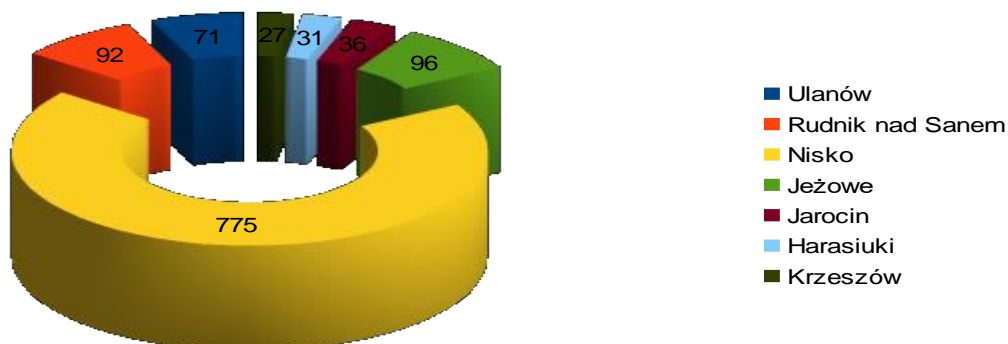
Wśród przestępstw kryminalnych przeważają czyny przeciwko mieniu tj: kradzieże cudzej rzeczy 41 czynów (2018 było ich 33) oraz kradzieże z włamaniem 39 czynów (2018 - 30).

Ilość przestępstw stwierdzonych na terenie Gminy i Miasta Nisko w stosunku do przestępstw popełnionych na terenie całego powiatu niżańskiego



Przestępstwa kradzieży z włamaniem dotyczyły między innymi: włamań do pomieszczeń gospodarczych, garaży, altan, skąd sprawcy dokonywali zaboru elektronarzędzi oraz różnego rodzaju narzędzi, włamań do zbiorników z paliwem, skąd sprawcy dokonali kradzieży paliwa, włamań do kont bankowych przy użyciu kart, skąd sprawcy dokonywali kradzieży pieniędzy oraz włamania do budynków firm, gdzie łupem sprawców były środki pieniężne i różne przedmioty.

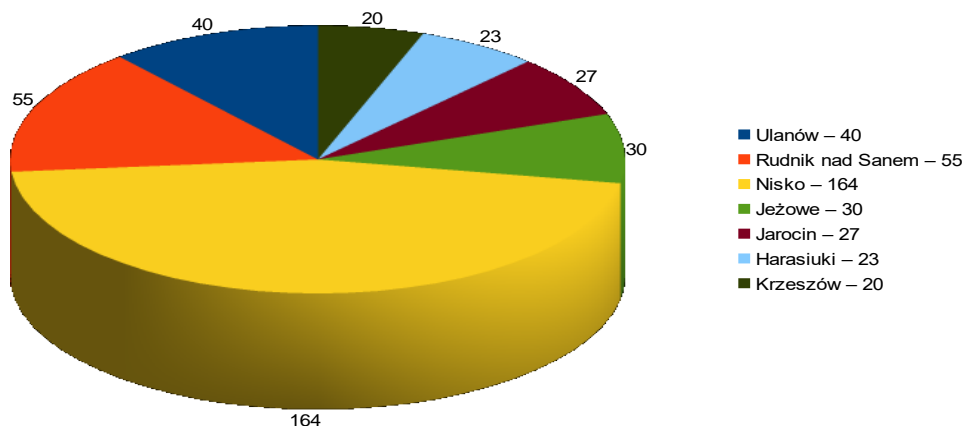
Wykres przedstawiający ilość przestępstw stwierdzonych w 2019 roku w poszczególnych gminach powiatu nizańskiego



Przestępstwa stwierdzone w 2019 roku poszczególnych gminach powiatu nizańskiego z porównaniem do roku 2018

GMINA ULANÓW		GMINA RUDNIK NAD SANEM		GMINA KRZESZÓW		GMINA HARASIUKI		GMINA JEŻOWE		GMINA NISKO		GMINA JAROCIN	
2018	2019	2018	2019	2018	2019	2018	2019	2018	2019	2018	2019	2018	2019
86	71	86	92	36	27	31	31	72	96	306	775	43	36

Liczba osób podejrzanych o popełnienie przestępstw w poszczególnych gminach



PRZESTĘPCZOŚĆ NIELETNICH

W roku 2019 na terenie powiatu niżańskiego zostało ujawnionych 13 czynów karalnych popełnionych przez 13 nieletnich sprawców. Na terenie Gminy i Miasta Nisko ujawniono 7 czynów karalnych popełnionych przez 7 nieletnich. Nieletni najczęściej byli sprawcami kradzieży cudzej rzeczy oraz popełniali przestępstwa z ustawy o narkomanii.

Na terenie Gminy i Miasta Nisko w 2019 roku stwierdzono 5 przypadków demoralizacji nieletnich.

STAN BEZPIECZEŃSTWA W RUCHU DROGOWYM

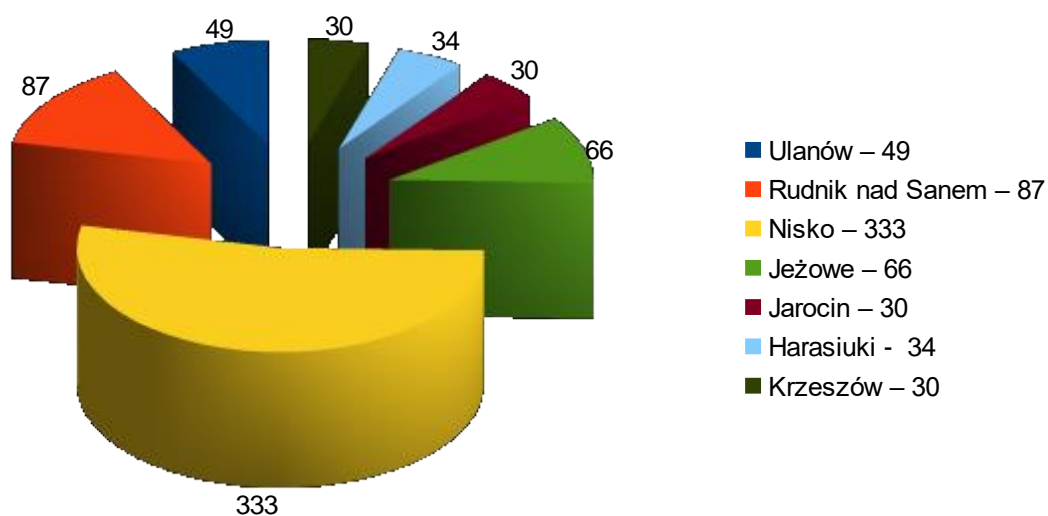
Bezpieczeństwo w ruchu drogowym to kolejny czynnik mający znaczący wpływ na stan bezpieczeństwa i porządku publicznego. W 2019 roku na drogach powiatu niżańskiego zaistniało ogółem 629 zdarzeń drogowych tj. o 80 zdarzeń więcej niż w 2018 r.

Na drogach Gminy i Miasta Nisko zaistniało ogółem 333 zdarzeń drogowych tj. o 48 zdarzeń więcej niż w 2018 r. Wśród ogólnej liczby zdarzeń 27 zostało zakwalifikowanych jako wypadki drogowe (2 więcej niż 2018 r.). W wyniku wypadków na terenie Gminy i Miasta Nisko 1 osoba poniosła śmierć (mniej o 2 osoby niż w 2018 r.), natomiast 38 zostało rannych (27 – 2018 r.). W okresie tym zanotowano 306 kolizji drogowych (260 – 2018 r.) w wyniku których powstały jedynie straty materialne.

**Zestawienie zdarzeń drogowych zaistniałych na drogach Gminy i Miasta
Nisko z porównaniem do innych gmin powiatu nizańskiego**

Gmina	Wypadki		Zabici		Ranni		Kolizje	
	2018	2019	2018	2019	2018	2019	2018	2019
Nisko	25	27	3	1	27	38	260	306
Harasiuki	2	1	0	0	3	1	32	33
Jarocin	3	4	0	2	4	4	25	26
Jeżowe	8	9	1	1	9	11	41	57
Krzeszów	2	3	0	0	2	6	18	27
Rudnik nad Sanem	10	7	0	1	11	9	78	80
Ulanów	7	3	1	3	11	1	38	46
Ogółem	57	54	5	8	67	70	492	575

Ilość zdarzeń w ruchu drogowym z podziałem na gminy



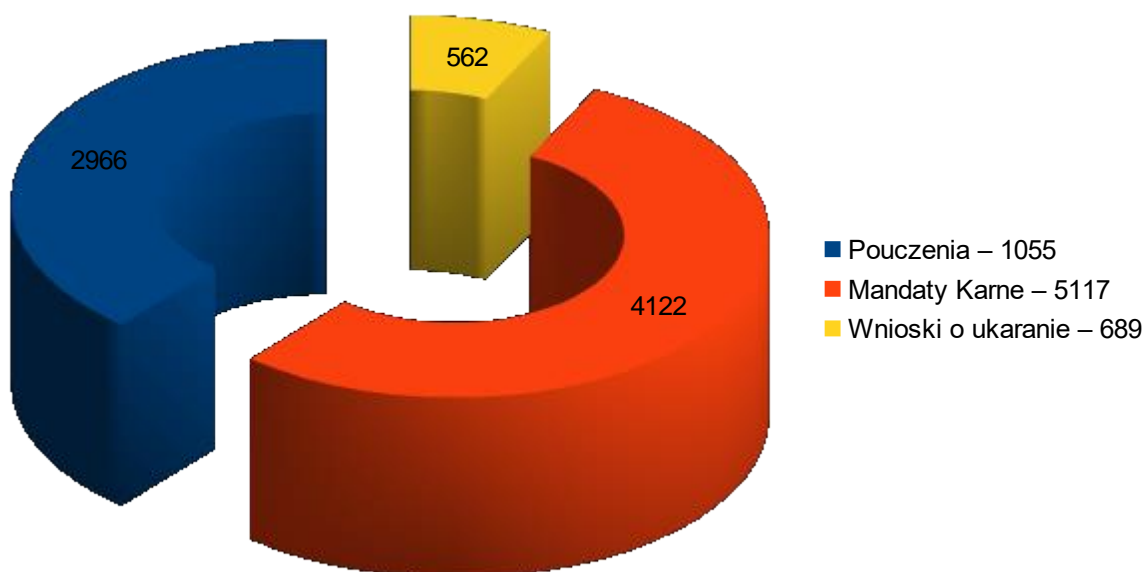
Należy stwierdzić, że to na terenie Gminy i Miasta Nisko dochodzi do największej ilości zdarzeń drogowych spowodowane jest to faktem, iż przez teren Gminy i Miasta Nisko przebiegają i krzyżują się dwie drogi krajowe, na których najczęściej dochodzi do zdarzeń drogowych.

Najczęstszymi przyczynami zaistniałych zdarzeń drogowych były:

- nieprawidłowe wykonywanie manewrów omijania, wyprzedzania, wymijania,
- niedostosowanie prędkości do warunków panujących na drodze,
- nie udzielenie pierwszeństwa przejazdu,
- ze strony pieszych – wejście na jezdnię przed nadjeżdżający pojazd.

WYKROCZENIA

W 2019 roku na terenie powiatu niżańskiego ujawnionych zostało ogółem 8260 wykroczeń tj. o 2226 wykroczeń więcej niż w roku 2018. Za ujawnione wykroczenia policjanci między innymi nakładali mandaty karne, kierowali wnioski o ukaranie do sądu bądź pouczali sprawców wykroczeń.



Największą liczbę wykroczeń stanowią wykroczenia popełniane w ruchu drogowym 5119 wykroczeń (5030 – 2018 r.), a następnie:

- 320 wykroczenia przeciwko mieni (367 – 2018 r.);
- 242 wykroczenia przeciwko obyczajności publicznej (135 – 2018 r.);
- 456 wykroczenia przeciwko przepisom ustawy o wychowaniu w trzeźwości i przeciwdziałania alkoholizmowi (147 – 2018 r.);
- 119 wykroczenia przeciwko porządkowi i spokojowi publicznemu (75 – 2018 r.);
- 139 wykroczenia przeciwko urządzeniom użytku publicznego (48 – 2018 r.).

Najwięcej wykroczeń przeciwko przepisom ruchu drogowego popełniano na drogach krajowych nr 19 i 77, gdzie odbywa się największy ruch pojazdów, i tam właśnie występuje największe zagrożenie wypadkami oraz kolizjami drogowymi. Wykroczenia przeciwko porządkowi i spokojowi publicznemu oraz urządzeniom użytku publicznego popełniane są głównie przez młodzież w godzinach wieczorowo – nocnych.

INTERWENCJE POLICYJNE

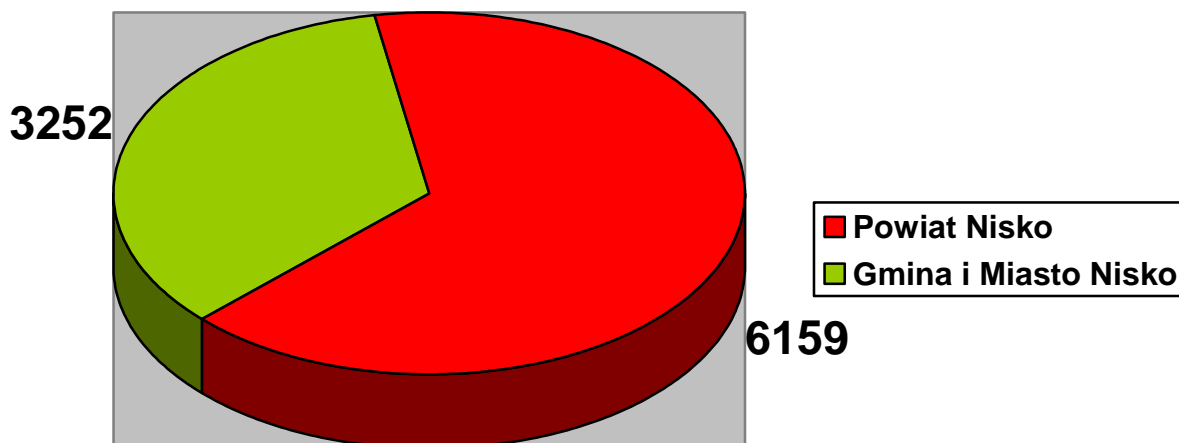
W roku 2019 na terenie Gminy i Miasta Nisko odnotowano 3252 interwencji, tj. o 98 interwencji więcej niż w 2018 roku. Z ogólnej liczby interwencji 348 to interwencje domowe (2018 - 349) w 16 przypadkach dotyczyły one przemocy w rodzinie.

W rodzinach, tych została wdrożona procedura „Niebieska Karta”. Teczki zagadnieniowe dotyczące przemocy zazwyczaj tyczą się tych samych rodzin.

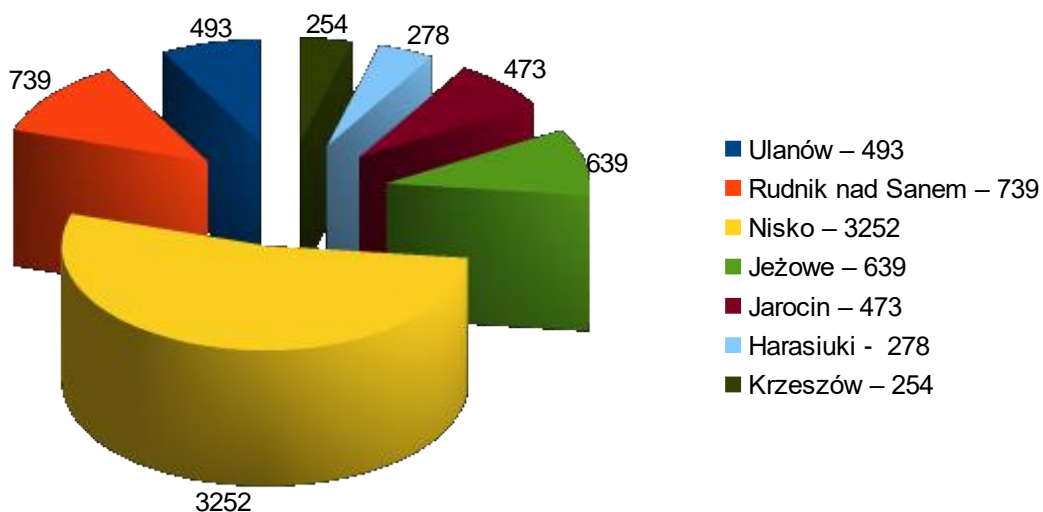
Niestety nadal ofiary przemocy wolą kilkakrotnie zgłaszać interwencje domowe, niż złożyć zawiadomienie o popełnionym przestępstwie.

Największą liczbę interwencji odnotowano na terenie miasta Nisko - 2393 zgłoszeń, na terenie miejscowości Zarzecze - 352, na terenie Raławic - 191 zgłoszeń, na terenie Nowosielca - 229 zgłoszeń, na terenie Woliny - 47, na terenie Kończyc - 22, na terenie Nowej Wsi - 18.

**Ilość interwencji policyjnych na terenie Gminy i Miasta Nisko
w stosunku do liczby interwencji na terenie całego powiatu
nizańskiego**



**Liczba interwencji policyjnych w rozbiciu
na gminy powiatu nizańskiego**



KRAJOWA MAPA ZAGROŻEŃ BEZPIECZEŃSTWA

Krajowa Mapa Zagrożeń Bezpieczeństwa stanowi platformę wymiany informacji między Policją, a społeczeństwem jest narzędziem informatycznym mającym pomóc zwiększyć bezpieczeństwo na terenie całego kraju a także na terenie powiatu nizańskiego.

Informacje prezentowane na mapach uwzględniają zarówno wybrane kategorie przestępstw i wykroczeń jak i zagrożeń, które w subiektywnym odczuciu mieszkańców negatywnie wpływają na ich poczucie bezpieczeństwa. Każde naniesione na mapę zagrożenie powoduje reakcje Policji.

Na terenie Gminy i Miasta Nisko w 2019 roku zostało przez mieszkańców naniesione 603 punkty z czego 307 zostało potwierdzonych. Największą liczbę naniesionych informacji stanowią przekroczenia dozwolonej prędkości.

PODSUMOWANIE

Analiza danych dotyczących zagrożenia przestępczością na terenie Miasta i Gminy Nisko wykazuje, że w niewielkim stopniu wzrosła ogólna liczba przestępstw o charakterze kryminalnym oraz liczba przestępstw drogowych. Nieznacznemu zwiększeniu uległa również liczba podejmowanych interwencji na terenie Miasta i Gminy Nisko.

Biorąc pod uwagę zagrożenie przestępczością na terenie powiatu nizańskiego, wyznaczone cele dla Komendy Powiatowej Policji w Nisku na 2019 zostały w znacznym stopniu osiągnięte. Poprawione zostały wskaźniki wykrywalności przestępstw zaistniałych na terenie działania Komendy Powiatowej Policji w Nisku. W 2019 r. wykrywalność przestępstw wyniosła – 87,9 %, natomiast w 2018 r. wynosiła – 81,37 %.

Wzrost ogólnej liczby przestępstw stwierdzonych w 2019 r. (1049 przestępstw) w stosunku do roku 2018 (660 przestępstw) jak wspomniano wyżej, spowodowany był rozliczeniem sprawy wieloczynowej (450 czynów) o charakterze gospodarczym (korupcyjnym).

Zmierzając do dalszej poprawy stanu bezpieczeństwa na podległym Komendzie Powiatowej Policji Nisku terenie, w zadaniach na 2020 rok planuje się realizację następujących działań:

1. Skuteczne zapobieganie i zdecydowana eliminacja przestępstw i wykroczeń szczególnie uciążliwych dla społeczności lokalnej.
2. Rozpoznawanie i zwalczanie przestępczości kryminalnej.
3. Skuteczne zapobieganie i zdecydowana eliminacja przestępstw kryminalnych.
4. Zwiększenie efektywności działań Policji na rzecz wzmocnienia współpracy ze społeczeństwem.
5. Utrzymanie wysokiej społecznej oceny Policji.
6. Poprawa bezpieczeństwa w ruchu drogowym.

Wyk. W. Wilezyński

Sprawozdanie sporządzono w oparciu o Biuletyn Informacyjny KWP w Rzeszowie za okres styczeń-grudzień 2019 r. oraz Elektroniczny Rejestr Śledztw i Dochodzeń